Początek projektowanej odcinka km 12+170

Koniec projektowanej odcinka km 12+570

Wydano dla celów opiniodawczych

Potwierdza się zgodność niniejszej kopii z treścią materiału państwowego zasobu geodezyjnego i kartograficznego

Organ prowadzący państwowy zasób geodezyjny i kartograficzny

Nazwa materiału zasobu

Identyfikator ewidencyjny materiału zasobu

Data wykonania kopii

Imię, nazwisko i podpis osoby reprezentującej organ

STAROSTA NIŻAŃSKI

MAPA SYTUACYJNO-WYSOKOŚCIOWA

Obręb

Skala

Godło

Ewidencyjny

Kopii

Podpis

Z up. STAROSTY

STAROSTA NIŻAŃSKI

Na podstawie art. 29b ustawy z dnia 17 maja 1989 r. Prawo geodezyjne i kartograficzne w siedzibie Starostwa Powiatowego w Nisku ul. Kościuszki 7

37-400 Nisko, w dniu 24-05-2016

PRZEPROWADZONO KOORDYNACJĘ UŻYTKOWANIA PROJEKTOWANYCH SIECI UZBROJENIA TERENU I PRZYŁĄCZY

Nr 60.6630.2016

Mapa z projektem zagospodarowania terenu

Przebudowa drogi powiatowej Nr 1048R Zdziary - Banachy w km 12+170 do 16+900 w m. Kurzyna Mała, Kurzyna Średnia, Kurzyna Wielka, Żuk Stary wraz z przebudową drogi powiatowej Nr 1054R Kurzyna – Dąbrowica

Tytuł projektu: Projekt zagospodarowania terenu

Skala: 1:1000

Tys. nr: 2.1

Lokalizacja: Powiat Niżański

Inwestor: Powiat Niżański

Jednostka projektująca: AKAN

Opracował: mgr inż. Marzena Wnuck

Projektował: mgr inż. Anna Klasek

Data: lipiec/sierpień 2016

LEGENDA

- pas drogowy
- skrzyżowanie
- krawędź jezdni
- nawierzchnia bitumiczna
- pobocze
- przebudowa pod zachowaniem ruchu
- nawierzchnia tymczasowa
- kierunek objazdu
- kierunek objazdu
- znaki drogowe pionowe
- znaki drogowe poziome

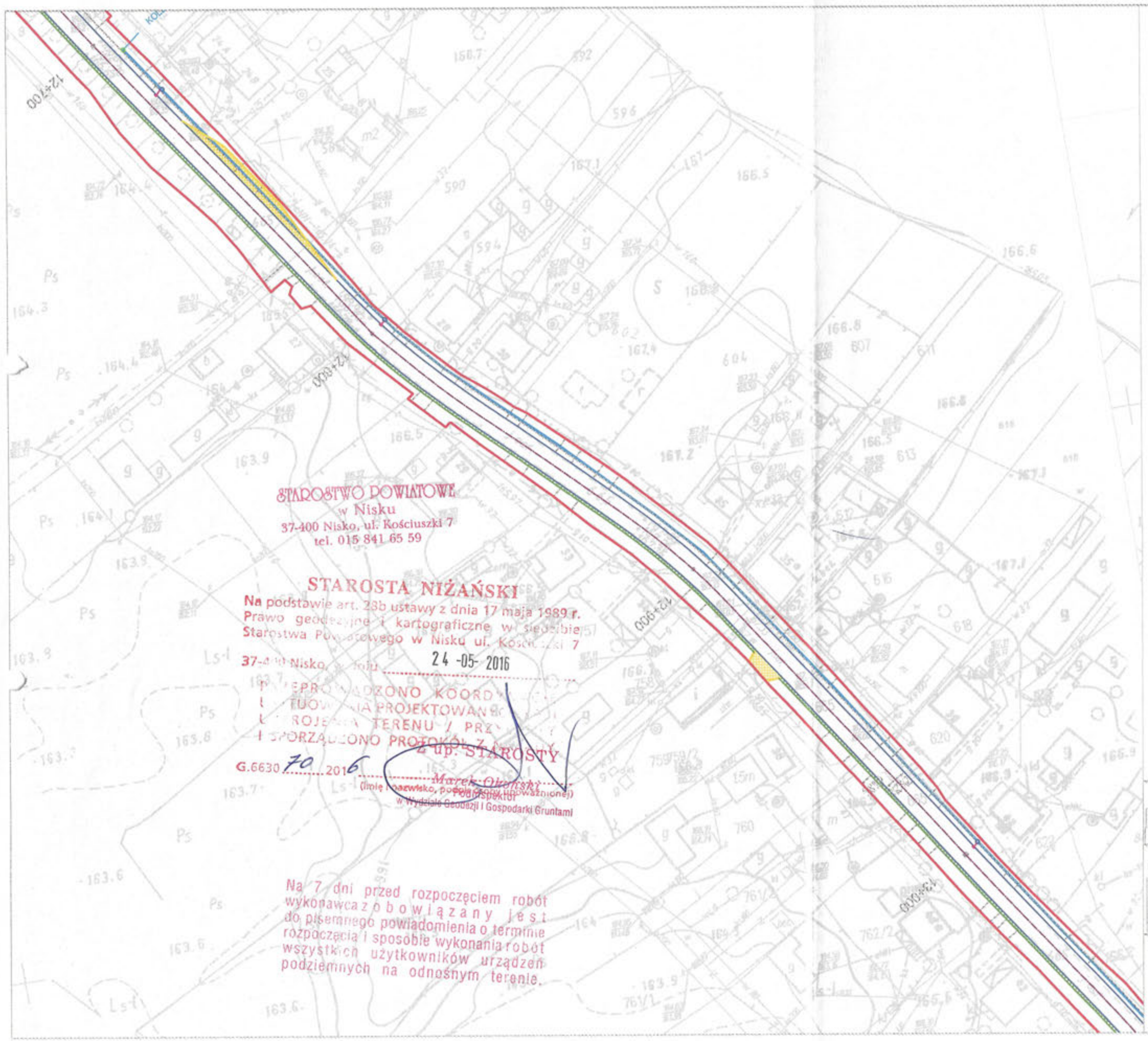

STAROSTWO POWIATOWE
w Nisku
37-400 Nisko, ul. Kościuszki 7
tel. 015 841 65 59

STAROSTA NIŻAŃSKI
Na podstawie art. 28b ustawy z dnia 17 maja 1989 r. Prawo geodezyjne i kartograficzne w siedzibie Starostwa Powiatowego w Nisku ul. Kościuszki 7
37-400 Nisko, dnia 24-05-2016
PRZEPROWADZONO KOORDYNACJĘ TUDOWNIA PROJEKTOWANEGO ROJEKTU TERENU / PRZEBUDOWY I SPORZĄDZONO PROTOKÓŁ Z TYM ZWIĄZANY
G.6630.70.2016
Z up. STAROSTY
Marek Olański
(imię i nazwisko, podpis osoby upoważnionej)
Podinspektor
w Wydziale Geodezji i Gospodarki Gruntami

Na 7 dni przed rozpoczęciem robót wykonawca zobowiązany jest do pisemnego powiadomienia o terminie rozpoczęcia i sposobie wykonania robót wszystkich użytkowników urządzeń podziemnych na odnośnym terenie.

LEGENDA
- pas drogowy
- oś jezdni
- krawędź jezdni
- pobocze
- przepusty pod koroną drogi
- kolektor deszczowy
- studnia rewizyjna
- wpust uliczny-studzienka ściekowa

Temat/przedmiot	skala	rys. nr
Projekt zagospodarowania terenu	1:1000	**2.2**

Przedmiot opracowania:
Przebudowa drogi powiatowej Nr 1048R Zdziary - Banachy w km 12+170 do 16+900 w m. Kurzyna Mała, Kurzyna Średnia, Kurzyna Wielka, Żuk Stary wraz z przebudową drogi powiatowej Nr 1064R Kurzyna – Dąbrowica

Lokalizacja: Powiat Niżański

Inwestor: Powiat Niżański

Jednostka projektująca: AKAM

Opracował: mgr inż. Marzena Mróbik

Projektował: mgr inż. Anna Klaczek

Data: kwiecień 2016

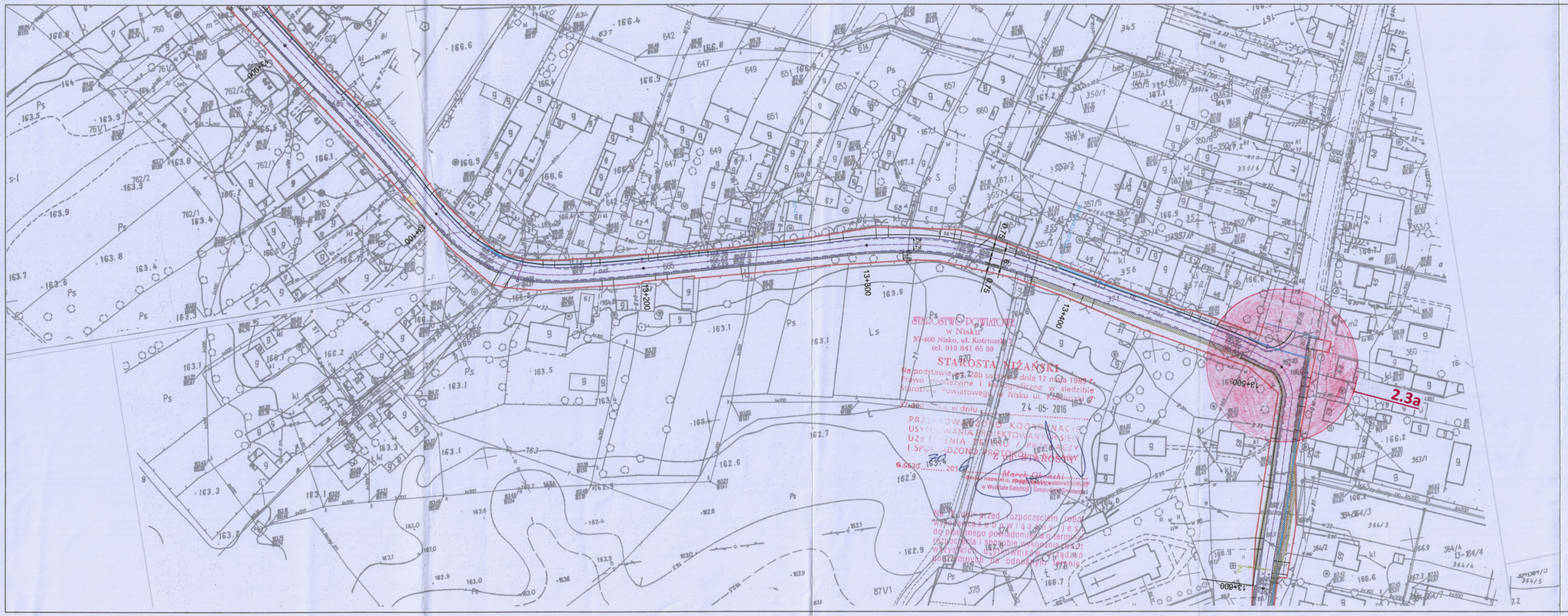

LEGENDA

- pas drogowy
- rów podłużny
- krawędź jezdni
- [illegible]
- jezdnia
- przepusty pod koroną drogi
- [illegible]
- [illegible]
- [illegible]
- słupek [illegible]
- studnia rewizyjna Ø 1000
- wpust uliczny-studzienka kostkowa 1/320

Tytuł rysunku: **Plan sytuacyjny**		skala **1:1000**	rys. nr **2.3**
Przedmiot opracowania: Przebudowa drogi powiatowej Nr 1048R Zdziary - Banachy w km 12+170 do 16+900 w m. Kurzyna Mała, Kurzyna Średnia, Kurzyna Wielka, Żuk Stary wraz z przebudową drogi powiatowej Nr 1064R Kurzyna – Dąbrowica		Lokalizacja: **Powiat Niżański**	
		Inwestor: **Powiat Niżański**	
Jednostka projektująca: AKAM	Opracował: mgr inż. Marzena Misich		
	Projektował: mgr inż. Anna Kiszek		
		Data: kwiecień 2016	

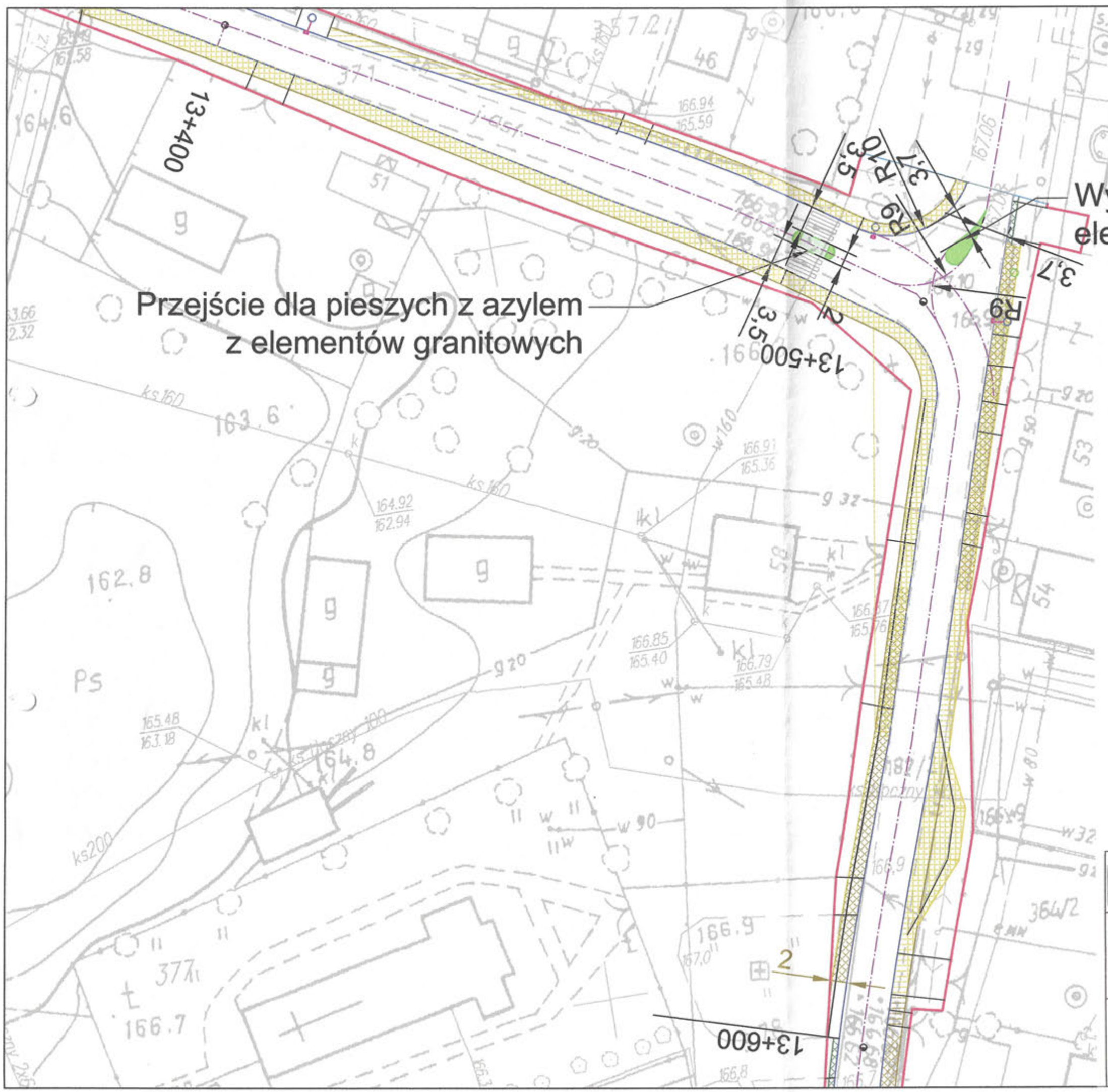

Tytuł rysunku: **Projekt zagospodarowania terenu**	skala **1:500**	rys. nr **2.3a**
Przedmiot opracowania: Przebudowa drogi powiatowej Nr 1048R Zdziary - Banachy w km 12+170 do 16+900 w m. Kurzyna Mała, Kurzyna Średnia, Kurzyna Wielka, Żuk Stary wraz z przebudową drogi powiatowej Nr 1064R Kurzyna - Dąbrowica	Lokalizacja: Powiat Niżański Inwestor: Powiat Niżański	
Jednostka projektująca: AKAM	Opracował: mgr inż. Marzena Mnich Projektował: mgr inż. Anna Kiczek	Data: kwiecień 2016

STAROSTWO POWIATOWE
w Nisku
37-400 Nisko, ul. Kościuszki 7
tel. 015 841 66 50

STAROSTA NIŻAŃSKI
Na podstawie art. 28b ustawy z dnia 17 maja 1989 r. Prawo geodezyjne i kartograficzne w siedzibie Starostwa Powiatowego w Nisku, ul. Kościuszki 7
37-400 Nisko, w dniu 24-05-2016
PRZEPROWADZONO KOORDYNACJĘ USTALENIA PROJEKTOWANYCH GRANIC UŻYTKOWANIA TERENU I PRZYSTĄPIONO DO SPORZĄDZENIA PROTOKOŁU
G.6530.70.2016.Psz
Marek [illegible]
Z upoważnienia Starosty Niżańskiego
Inspektor Referatu Gospodarki Gruntowej

Na 7 dni przed rozpoczęciem robót wykonawca zobowiązany jest do pisemnego powiadomienia o terminie rozpoczęcia, sposobie wykonania robót wszystkich użytkowników urządzeń podziemnych na obszarze terenu.

LEGENDA
- osie drogowe
- osi jezdni
- krawędzi jezdni
- pasów o nawierzchni bitumicznej
- pobocza
- rowy
- rzeczywisty pod korpus drogi
- projektowane z nasypu (ukształtowanie terenu)
- projektowane z wykopu (ukształtowanie terenu)
- zasięg zasięgu
- studnie chłonne
- studnie wlotowe
- wylot studni chłonnej
- wylot studni chłonnej

Tytuł rysunku:	skala	rys. nr
Projekt zagospodarowania terenu	1:1000	2.4

Przedmiot opracowania:
Przebudowa drogi powiatowej Nr 1048R Zdziary - Banachy w km 12+170 do 16+900 w m. Kurzyna Mała, Kurzyna Średnia, Kurzyna Wielka, Żuk Stary wraz z przebudową drogi powiatowej Nr 1064R Kurzyna – Dąbrowica

Lokalizacja: **Powiat Niżański**

Inwestor: **Powiat Niżański**

Jednostka projektująca: AKAM

Opracował: mgr inż. Marzena Mnich

Projektował: mgr inż. Anna Kiczek

Data: kwiecień 2016

STAROSTWO POWIATOWE
w Nisku
37-400 Nisko, ul. Kościuszki 7
tel. 015 841 65 59

STAROSTA NIŻAŃSKI
Na podstawie art. 28b ustawy z dnia 17 maja 1989 r.
Prawo geodezyjne i kartograficzne w siedzibie
Starostwa Powiatowego w Nisku ul. Kościuszki 7
37-400 Nisko w dniu 24-05-2016
PRZEWIDZIANO KOORDYNACJĘ
UŻYTKOWANIA PROJEKTOWANYCH
UZYSKANIA TERENU / PRZYJĘTO
I SPORZĄDZONO PROTOKÓŁ STAROSTY
G.6630.70.2016
Wanda Obrzut
Geodeta Powiatowy
z Upoważnienia Starosty Niżańskiego
Na 7 dni przed rozpoczęciem prac wykonawca zobowiązany zawiadomić powiatowego pełnomocnika o rodzaju, sposobie wykonania, wszystkich użytkowników uzbrojenia podziemnego terenu

LEGENDA
- zakres projektowanej drogi powiatowej
- istniejąca droga
- istniejąca droga powiatowa
- projekt zagospodarowania terenu
- projekt drogi powiatowej
- projekt zmiany przebiegu drogi powiatowej
- istniejąca zmiana przebiegu drogi powiatowej
- projekt zmiany przebiegu drogi powiatowej
- istniejąca zmiana przebiegu drogi powiatowej
- projekt zmiana

STAROSTWO POWIATOWE
w Nisku
37-400 Nisko, ul. Kolejowa 7
tel. 015 841 65 59

STAROSTA NIŻAŃSKI

Na podstawie art. 28b ust. 1 ustawy z dnia 17 maja 1989 r. Prawo geodezyjne i kartograficzne w siedzibie Starostwa Powiatowego w Nisku ul. Kolejowa 7 37-400 Nisko przyjęto dnia 05 05 2016 r. kompletną dokumentację geodezyjną i kartograficzną o numerze ewidencyjnym 1/2016 UZNANIA PRZYSTOSOWANIA DO PRZETWARZANIA W ZASOBIE PRZYSTOSOWANYM DO PRZETWARZANIA SPORZĄDZONO Pan/Pani STARSZY INSPEKTOR

Na 7 dni przed rozpoczęciem robót ziemnych wykonawca zgłosi kierownikowi jednostki ewidencyjnej o terminie rozpoczęcia robót w celu ustalenia i wbicia punktów osnowy poziomej i pikiet.

LEGENDA

- pas drogowy
- WZDŁUŻ
- krawędź jezdni
- krawędź chodnika
- pikieta
- przejazd przez teren drogi
- ogrodzenie
- ogrodzenie
- znak drogowy
- słup drogowy drogowskaz km 0,500

Tytuł rysunku:	skala	rys. nr
Projekt zagospodarowania terenu	1:1000	2.6

Przedmiot opracowania:

Przebudowa drogi powiatowej Nr 1048R Zdziary - Banachy w km 12+170 do 16+900 w m. Kurzyna Mała, Kurzyna Średnia, Kurzyna Wielka, Zak Stary wraz z przebudową drogi powiatowej Nr 1064R Kurzyna – Dąbrowica

Lokalizacja: **Powiat Niżański**

Inwestor: **Powiat Niżański**

Jednostka projektująca: AKAM

Opracował: mgr inż. Marzena Wnich

Przyjrzał: mgr inż. Anna Kiczek

Data: kwiecień 2016

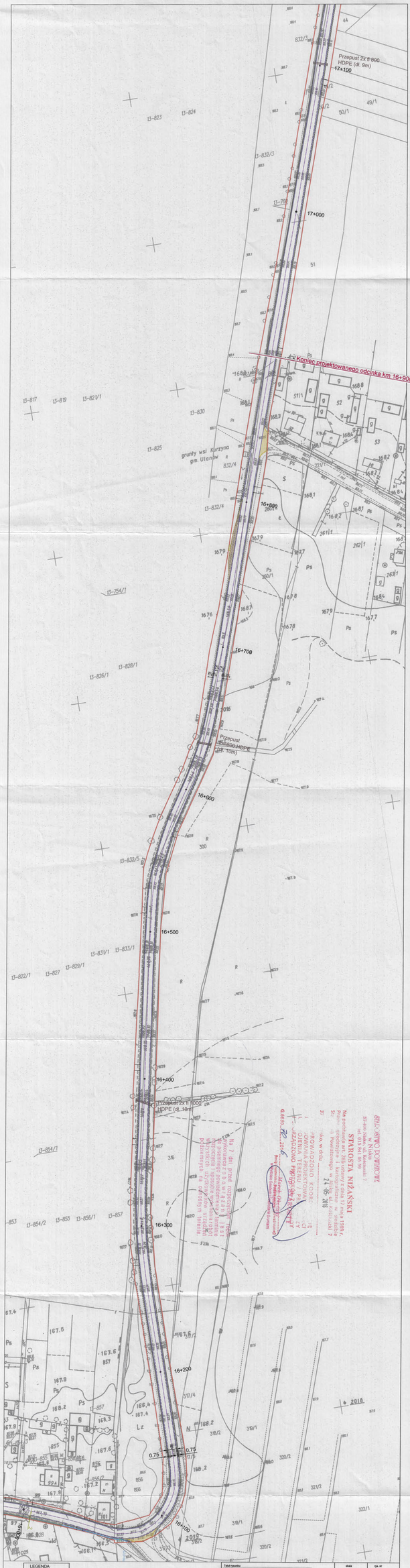
Przepust Ze 1 800
HDPE (dł. 9m)
17+100
17+000
Koniec projektowanego odcinka km 16+900
16+900
16+800
16+700
16+600
16+500
16+400
16+300
16+200
Przepust
HDPE (dł. 10m)
Przepust
HDPE (dł. 14m)
gruny wsi Kurzyna
gm. Ulanów
13-823
13-824
13-832/3
13-817
13-819
13-821/1
13-830
13-825
13-832/4
13-754/1
13-826/1
13-828/1
13-832/5
13-831/1
13-833/1
13-822/1
13-827
13-829/1
13-854/1
13-853
13-854/2
13-855
13-856/1
13-857
STAROSTA NIŻAŃSKI
Na podstawie art. 29 ustawy z dnia 17 maja 1989 r.
Prawo Geodezyjne i Kartograficzne (tekst jednolity
Dz. U. z 2015 r. poz. 1774 z późn. zm.)
zatwierdza w dniu dzisiejszym
Powiatowy Ośrodek Dokumentacji Geodezyjnej i Kartograficznej
w Nisku
ul. Kościuszki 7
37-400 Nisko
tel. 015 841 06 30
Na podstawie art. 7 ust. 1 ustawy z dnia 13 października 1998 r. o systemie ubezpieczeń społecznych (Dz. U. z 2015 r. poz. 1805 z późn. zm.) zgłoszono w dniu dzisiejszym do ubezpieczenia społecznego osoby wymienione w załączniku stanowiącym integralną część niniejszej pieczęci
Nr 7 dnia 7 sierpnia 2015 r.
Powiatowy Ośrodek Dokumentacji Geodezyjnej i Kartograficznej w Nisku
LEGENDA
granica projektowanej drogi
nr działki
krawędź jezdni
krawędź pod koroną drogi
krawędź pod koroną drogi z Decyzji Nr 1064R
krawędź projektowanej drogi z Decyzji Nr 1064R
krawędź istniejąca
krawędź istniejąca z Decyzji Nr 1064R
drzewo istniejące
krzew istniejący
krzew istniejący do wycinki
Tytuł rysunku:
Projekt zagospodarowania terenu
Przedmiot opracowania:
Przebudowa drogi powiatowej Nr 1048R Zdziary – Banachy w km 12+170 do 16+900 w m. Kurzyna Mała, Kurzyna Średnia, Kurzyna Wielka, Ług Stary wraz z przebudową drogi powiatowej Nr 1064R Kurzyna – Dąbrowica
skala
1:1000
rys. nr
2.7
Lokalizacja:
Powiat Niżański
Inwestor:
Powiat Niżański
Jednostka projektująca:
AKAM
Opracował: mgr inż. Marlena Mnich
Projektował: mgr inż. Anna Kiczak
Data: Sierpień 2016